

# Gemeinde Espasingen


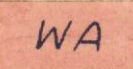





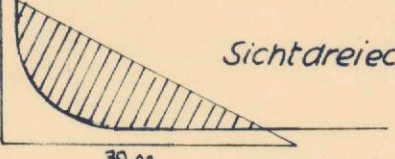






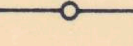


Gewann Breitene

## BEBAUUNGSPLAN

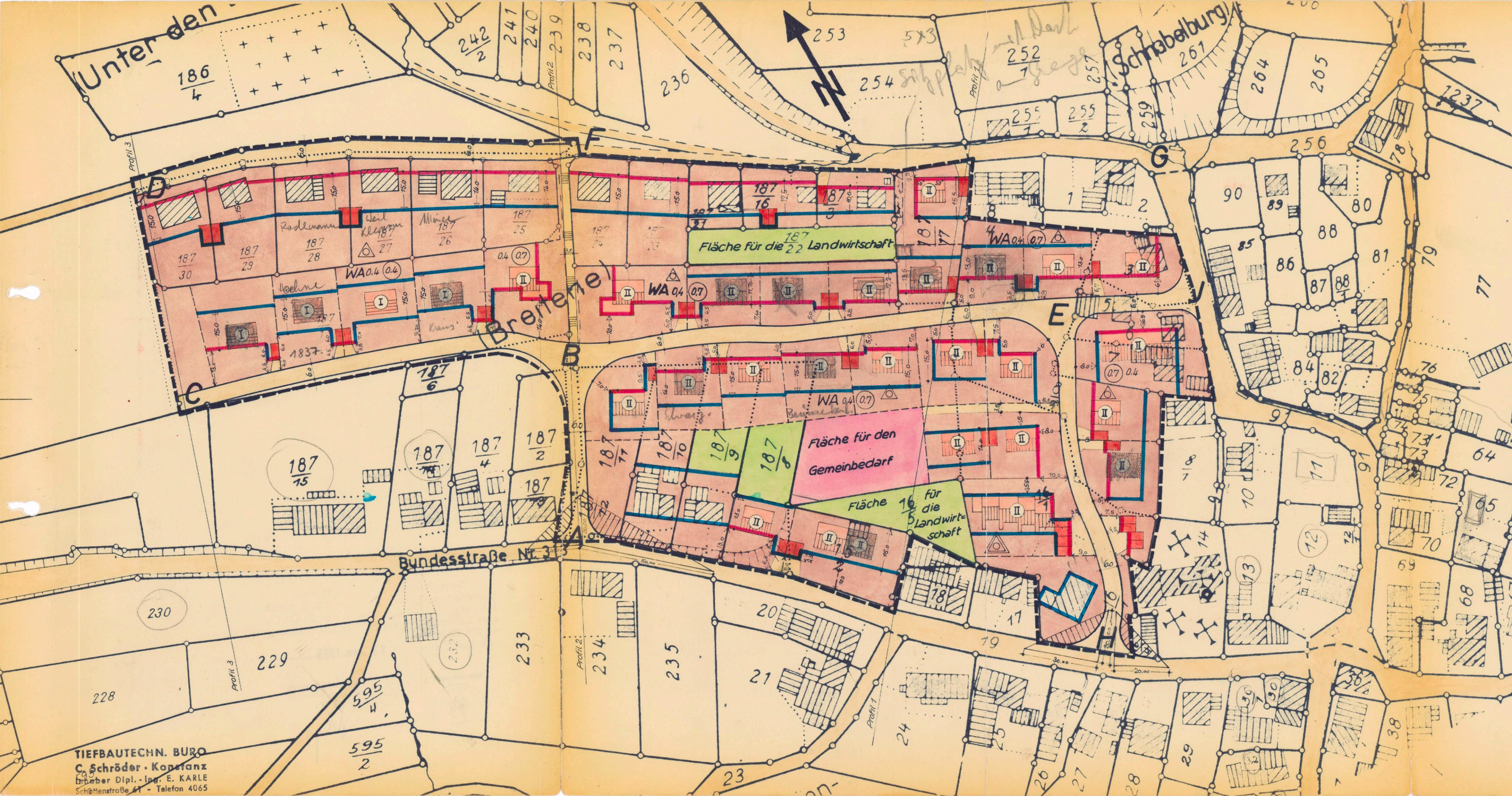
M 1:1000

2

### Planzeichen

-  Planungsgebietsgrenze
-  WA allgem. Wohngebiet
-  Garagen
-  Baulinie (§ 23 Abs. 2 BauNVO)
-  Baugrenze (§ 23 Abs. 3 BauNVO)
-  Strassenbegrenzungslinie
-  Strassenverkehrsfläche
-  Sichtdreiecke
-  Bauweise
-  Zahl der Vollgeschosse
-  Grundflächenzahl
-  Geschosflächenzahl
-  I Dachneigung von 28° bis 32°
-  II Dachneigung von 28° bis 32°
-  bestehende
-  wegfallende
-  neugeplante

Grundstücksgrenze



TIEFBAUTECHN. BÜRO  
C. Schröder · Konstanz  
Inhaber Dipl.-Ing. E. KARLE  
Schottenstraße 61 - Telefon 4065

#### Geplant

TIEFBAUTECHN. BÜRO  
C. Schröder · Konstanz  
Inhaber Dipl.-Ing. E. KARLE  
Schottenstraße 61 - Telefon 4065

Konstanz, Espasingen den 1. März 1967

#### Aufgestellt

Nach § 2 Abs. 1 B BauG vom 23.6.1960  
Durch Beschluss des Gemeinderats  
vom 9. Juni 1967  
19. April 1968 den 13. Juni 1967

Der Bürgermeister:

#### Öffentlich ausgelegen

Nach § 2 Abs. 6 B BauG vom 23.6.1960  
in der Zeit  
vom 10. Juni 68 bis 10. Juli 1968

Die ortsübliche Bekanntmachung  
erfolgte am: 30. Mai 1968

Der Bürgermeister:

#### Als Satzung beschlossen

Nach § 10 B BauG vom 23.6.1960  
in Verb. mit § 4 GO  
am 20. 12. 68

den 9. Jan. 1969  
Der Bürgermeister:

#### Genehmigt

nach § 11 B BauG vom 23.6.1960



#### Rechtskräftig

Nach § 12 B BauG vom 23.6.1960  
Durch die Bekanntmachung  
vom 11. 2. 69

Öffentlich ausgelegen  
vom 19. 2. 69 bis 26. 2. 69  
Der Bürgermeister: