

STADT STOCKACH

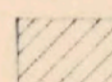





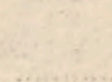

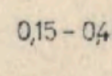
ÄNDERUNG UND ERWEITERUNG  
DES TEILBEBAUUNGSPLANES FÜR DIE GEWANNE:  
BILDSTOCKÄCKER  
FIGLISRIED  
KÄTZLEBERG

GESTALTUNGSPLAN

MASSTAB 1:1000



ERLÄUTERUNGEN:

-  ALTE BEBAUUNG
-  GEPLANTE BEBAUUNG 1,2,3,4-GESCHOSSIG
-  GARAGEN
-  ÖFFENTLICHE GRÜNFLÄCHEN
-  PRIVATE GRÜNFLÄCHEN
-  ÖFFENTLICHE STRASSEN U. GEHWEGE
-  BESTEHENBLEIBENDE GRUNDSTÜCKSGRENZEN
-  WEGFALLENDE GRUNDSTÜCKSGRENZEN
-  GEPLANTE GRUNDSTÜCKSGRENZEN
- 0,15 - 0,40 GRUNDFLÄCHENZAHLEN

STOCKACH IM OKTOBER 1963  
BÜRGERMEISTERAMT: STADTBAUAMT: