









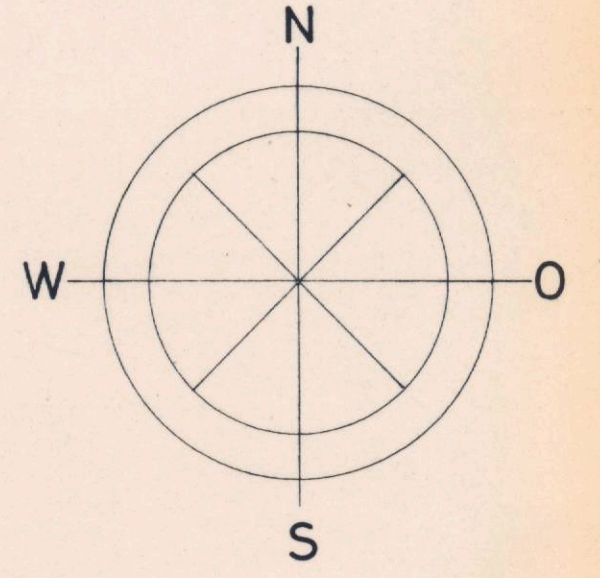
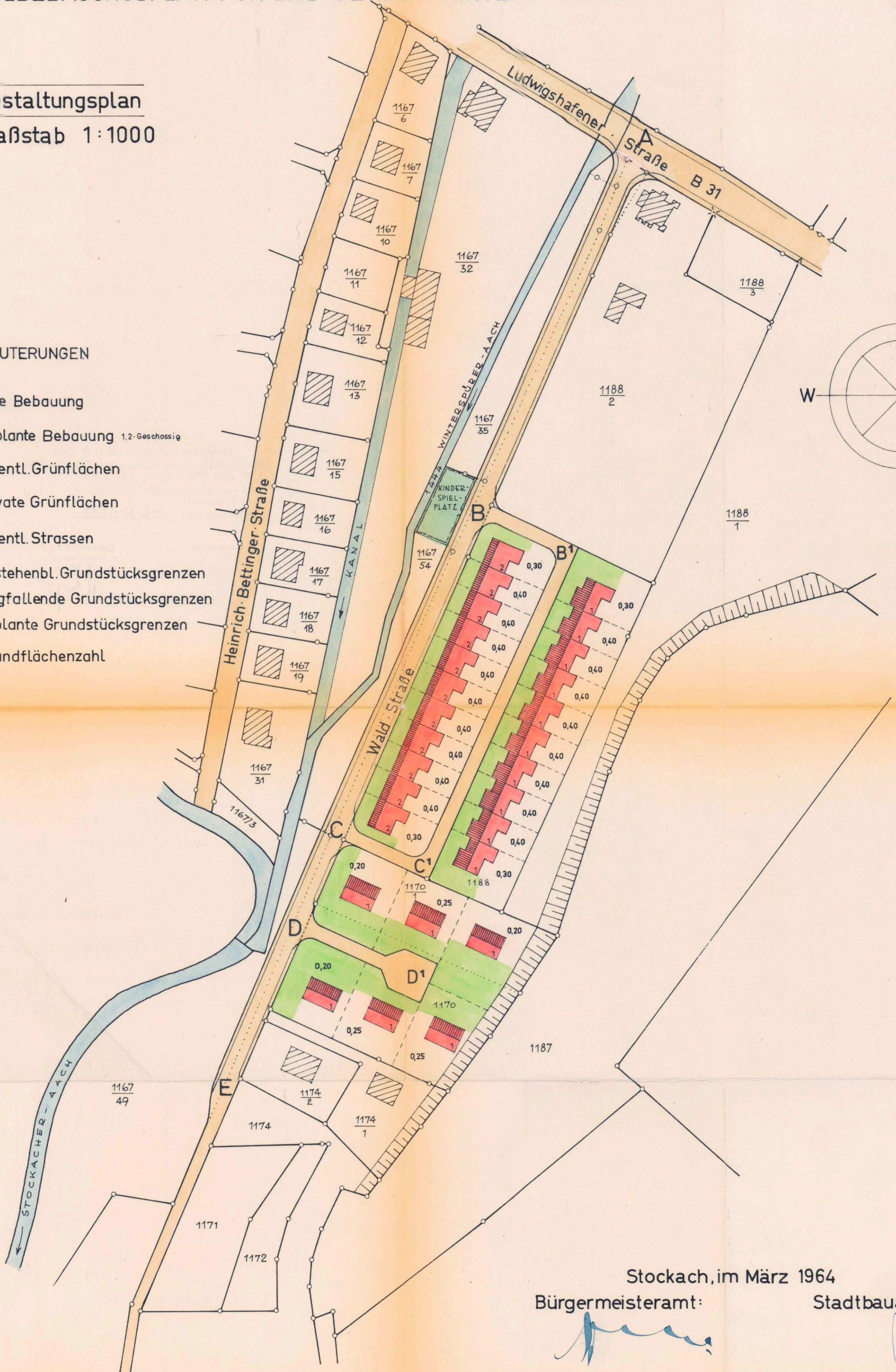
STADT STOCKACH

TEILBEBAUUNGSPLAN FÜR DAS GEWANN HINTERE WALKE

Gestaltungsplan
Maßstab 1:1000

ERLÄUTERUNGEN

-  Alte Bebauung
-  Geplante Bebauung 1,2-Geschossig
-  Öffentl. Grünflächen
-  Private Grünflächen
-  Öffentl. Strassen
-  Bestehenbl. Grundstücksgrenzen
-  Wegfallende Grundstücksgrenzen
-  Geplante Grundstücksgrenzen
- 0,30 Grundflächenzahl



Stockach, im März 1964
Bürgermeisteramt: Stadtbauamt:

[Handwritten signature]

[Handwritten signature]