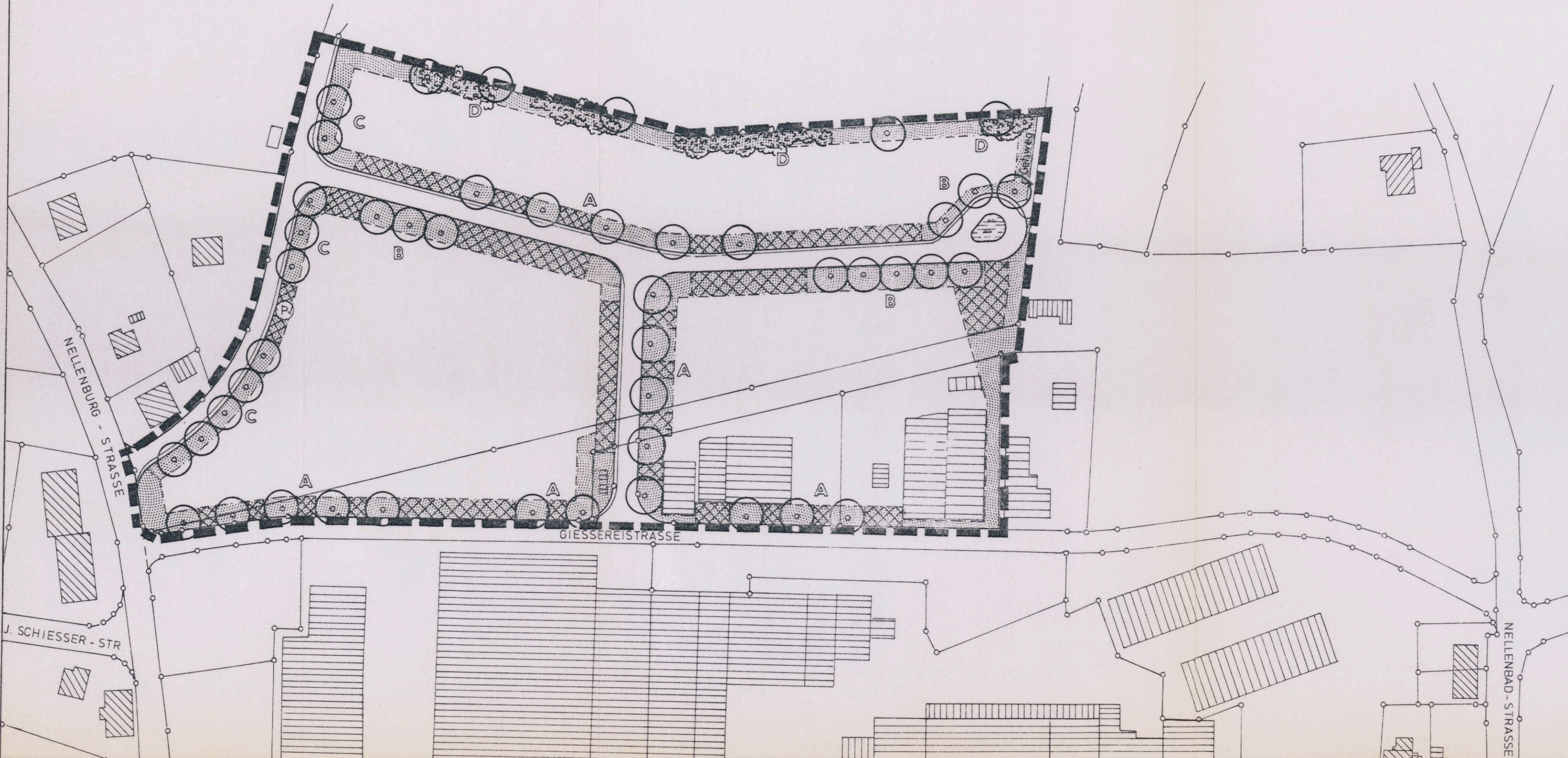
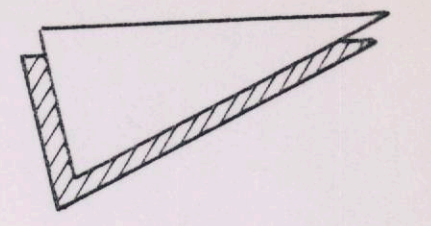


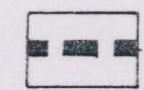
GRÜNORDNUNGSPLAN

NELLENBURGER WEG BREITLE

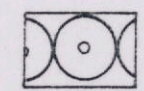
M = 1 : 1000



ZEICHENERKLÄRUNG



Grenze des räumlichen Geltungsbereiches



PFLANZGEBOTE

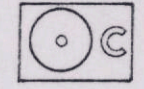
Pfg 1 Einzelbäume

Zur Gliederung des Baugebietes sowie zur Verbesserung des Stadtklimas sind an den gekennzeichneten Stellen Bäume zu pflanzen.

A
B

Grosskronige Bäume I. Ordnung

Kleinkronige Bäume II. Ordnung



Pfg 2 Obstbäume

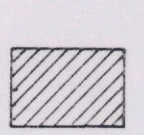
Als typisches Landschaftselement sind einzelne Obstbäume oder -baumreihen zu pflanzen.



Pfg 3 Gehölzstreifen


Die Flächen sind mit Bäumen und Sträuchern in unregelmässiger Anordnung zu bepflanzen.

Die Artenzusammensetzung ist der Pflanzenliste zu entnehmen.
Die Pflanzungen sollen den Übergang zur freien Landschaft herstellen und zur Stadtgestaltung beitragen.



SIEDLUNGSSTRUKTUR


Gebäude



Gemeinschaftsgrün

Die nicht für Zufahrtzwecke bzw. Stellplätze genutzten Flächen sind gärtnerisch anzulegen und dauernd zu unterhalten.

ERSCHLIESSUNG




Fahrbahn
Gehweg



Zufahrten und Stellplätze



Stellplätze



Verkehrsgrün



DIPL. ING. LANDESPFLEGE (FH)
SCHIRMER
OTTO-BLESCHSTR. 23
78315 RADOLFZELL
TEL+FAX 07732/13323

BAUHERR: STADT STOCKACH

BAUORT: STOCKACH

BAUVORHABEN: BEBAUUNGSPLAN
NELLENBURGER WEG BREITLE

DARSTELLUNG: GRÜNORDNUNGSPLAN

BL. NR.	MASSTAB	GEÄNDERT:	GEZ.:
31.1	1:1000	13.12.93 10.01.94	SCH. BL. GR.: 30 x 75 DATUM: 9.12.93

DER BAUHERR
Schirmer
DATUM: