


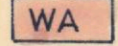
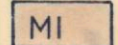


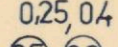


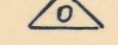










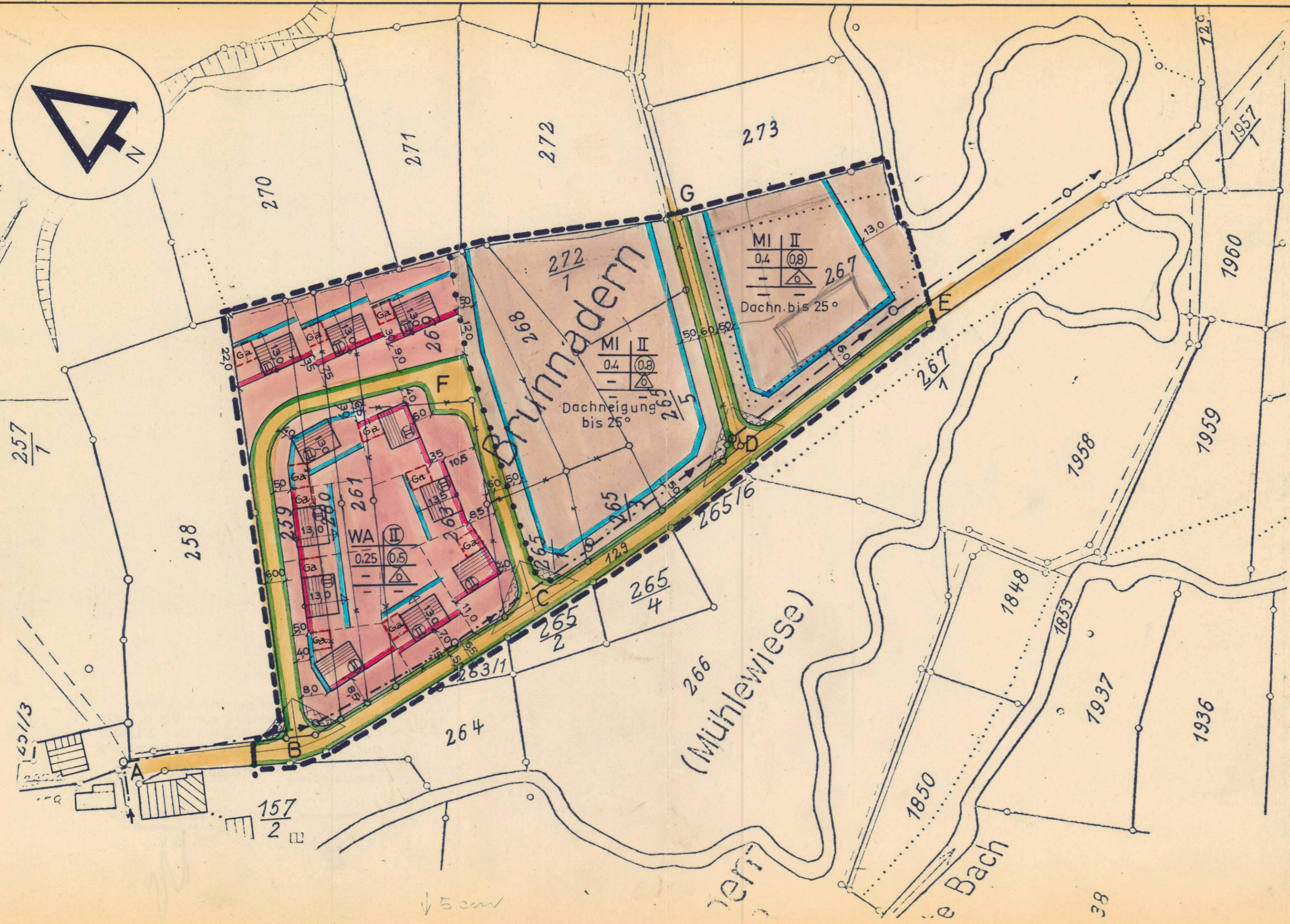



GEMEINDE  
**WAHLWIES**  
 BEBAUUNGSPLAN FÜR DAS GEWANN  
 "BRUNNADERN"  
 STRASSEN- U. BAULINIENPLAN M. 1:1000

Zeichenerklärung

-  Bestehende Gebäude
  -  Neue Gebäude
  -  2-geschossig  
Satteldach 25-30°Dachneigung
  -  Allgemeines Wohngebiet
  -  Mischgebiet
  -  Zahl der Vollgeschosse (Höchstgrenze)
  -  Zahl der Vollgeschosse (zwingend)
  -  Grundflächenzahl
  -  Geschossflächenzahl
  -  Offene Bauweise
  -  Nur Einzel- u. Doppelhäuser zul.
  -  Baulinie
  -  Baugrenze
  -  Straßenbegrenzungslinie
  -  Gehweg | Verkehrsflächen
  -  Garagen Flächen f. Garagen
  -  Sichtflächen (v.d. Beb. freizuh. Grundstücke)
  -  Anpfl. u. Einfr. max. 0.80m hoch
  -  Abrenzung unterschiedl. Nutzung
  -  Grenze d. räuml. Geltungsbereiches des Bebauungsplanes
  -  Verbandssammler
- } Art der baul. Nutzung
- } Maß der baul. Nutzung
- } Bauweise



Konstanz, den 8. 12. 1969

Wahlwies, den 19. 12. 1969

Der Planfertiger:

Der Bürgermeister:

**ARNO JAHN**  
 BAU-ING. B.D.B.  
 FREIER ARCHITEKT  
 KONSTANZ  
 SALESIANERWEG 1 - TEL. 62114

