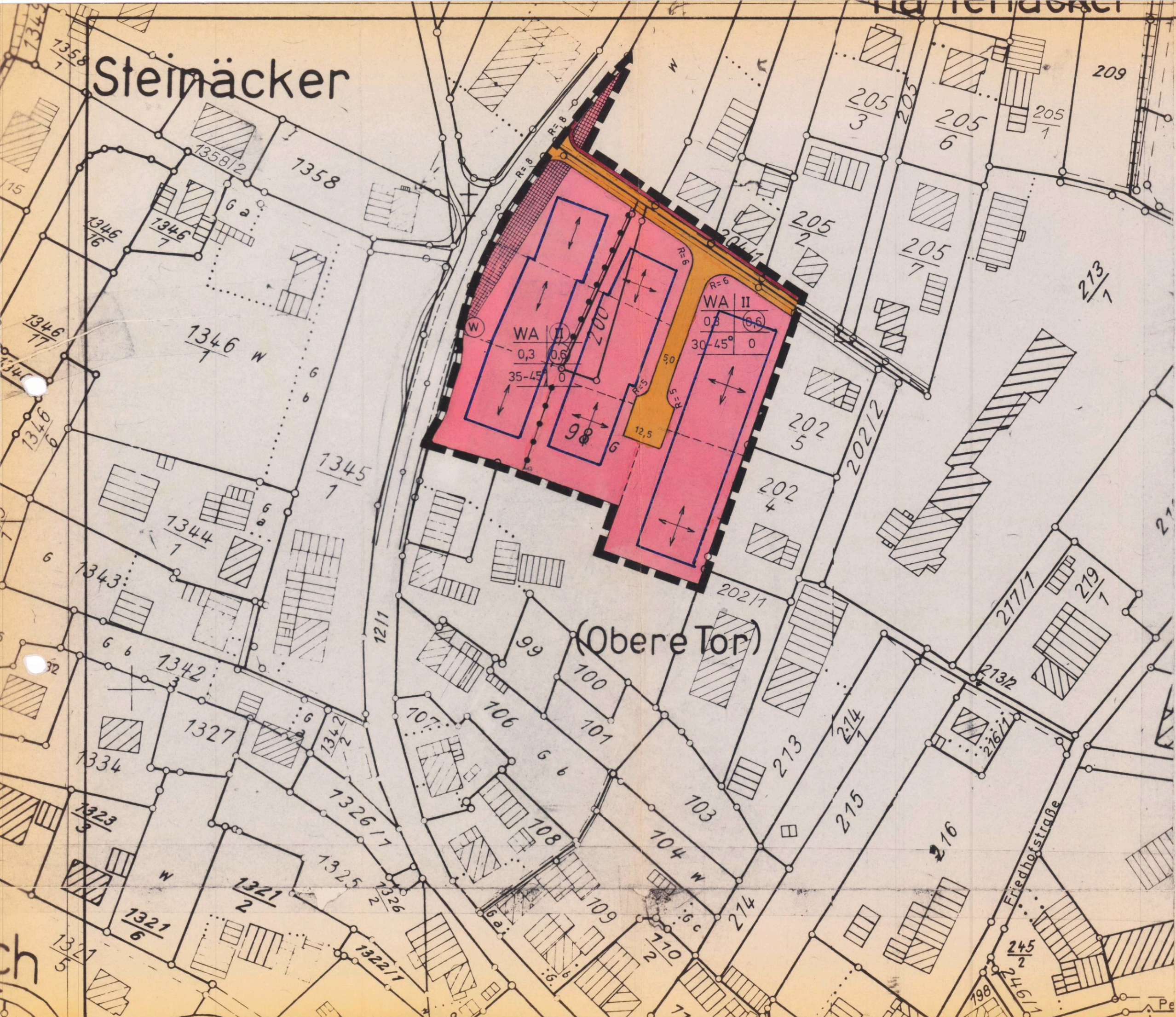




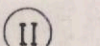
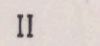


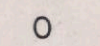

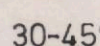










Steinäcker



(Obere Tor)

ZEICHENERKLÄRUNG

-  Bestehende Gebäude
-  Geplante Gebäude mit Firstrichtung
-  Allgemeines Wohngebiet
- 
-  II Zahl der Vollgeschosse (zwingend)
-  II Zahl der Vollgeschosse (höchstzulässig)
-  0,3 Grundflächenzahl
-  0,6 Geschossflächenzahl
-  0 Offene Bauweise
-  W Wartehäuschen
-  30-45° Dachneigung
-  Baugrenze
-  geplante Grundstücksgrenzen
-  Abgrenzung unterschiedl. Nutzung
-  Grenze des räuml. Geltungsbereichs des Bebauungsplans
-  Gehweg
Fahrbahn
- 
- 
-  Sichtflächen (von der Bebauung freizuhalten. Grundstücke) Anpflanzung u. Einfriedig. max. 0,80m hoch!

Baugebiet	Zahl der Vollgeschosse
Grundflächenzahl	Geschossflächenzahl
Dachneigung	Bauweise

<p>① Planbearbeiter Stadtbauamt Stockach</p> <p>Stockach, den 5.3.1986</p> <p>..... Stadtbaumeister</p>	<p>④ Beschluß als Satzung nach § 10 BBauG und § 73 LBO in V.m. § 4 GO</p> <p>am 19.2.1986</p>
<p>② Aufstellung des Bebauungsplanes nach § 2 Abs. 1 BBauG durch Beschluß des Gemeinderates</p> <p>vom 24.7.1985</p>	<p>⑤ Genehmigung des Landratsamtes nach § 11 BBauG</p> <p>Konstanz, den 17.4.86</p>
<p>③ Öffentliche Auslegung nach § 2 Abs. 6 BBauG</p> <p>Öffentliche Bekanntmachung am 5.12.1985 durch Südkurier</p> <p>Öffentliche Auslegung vom 13.12.1985 bis 13.1.1986</p>	<p>⑥ Inkrafttreten des Bebauungsplanes nach § 12 BBauG</p> <p>Öffentliche Bekanntmachung am 15.5.86 durch Südkurier</p> <p>Öffentliche Auslegung vom bis</p> <p>Stockach, den</p>



STADT STOCKACH WAHLWIES

ENTWURF BEBAUUNGSPLAN OBERE TOR

MASSTAB 1:1000

FÜR DIE STADT STOCKACH
DER BÜRGERMEISTER

STADTBAUAMT STOCKACH

GEFERTIGT: 5.7.1985 *leg.*

GEÄNDERT: 8.11.85 *leg.* | 17.2.86 *leg.*