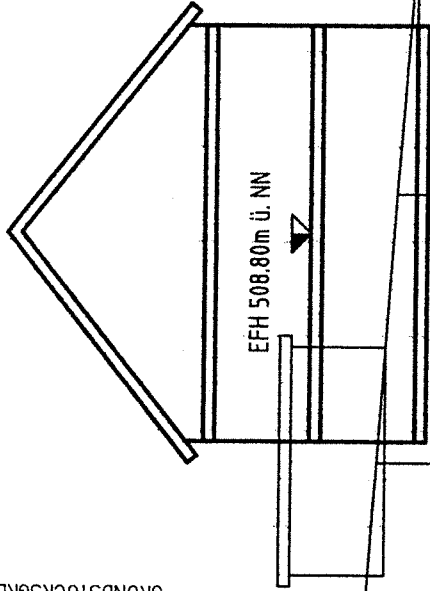


GRUNDSTÜCKSGRENZE



504.912

NN+500.00m
↘

BESTANDSHÖHEN	507,50	507,00	506,50	506,00	505,50	505,00	504,50	504,00
PLANUNGSHÖHEN								


STADT STOCKACH OT. WINTERSPÜREN

B - PLAN "IM LICHTBERG II" 2. ÄNDERUNG
GELÄNDESCHNITT FLSTK. NR. 1173 WEST

PLAN NR.: DATUM: 28.07.2003 GEÄND.: -

PROJ.NR.: 0903123 BEARB.: BU / RE MAIST.: 1:200

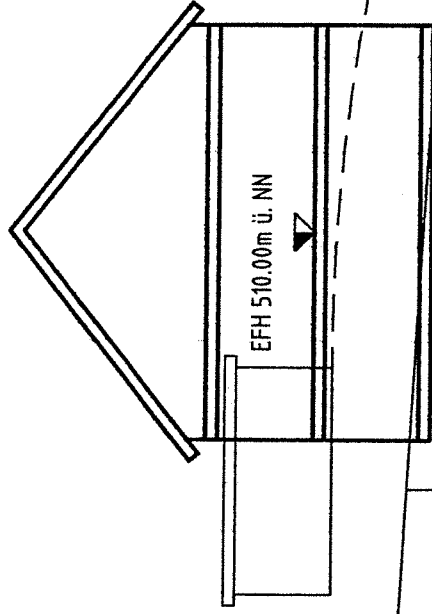
PLANUNGSBÜRO FISCHER



Stadtplanung
Architektur
Landschaftsplanung
Bauleiterschließung

79100 FREIBURG, GÜNTERTALSTR. 32
TEL. 0761 / 70342-0 FAX. 70342-24

GRUNDSTÜCKSGRENZE



EFH 510.00m ü. NN

506.288

NN+500.00m


BESTANDSHÖHEN	508,50	508,00	507,50	507,00	506,50	506,00	505,50
PLANUNGSHÖHEN							

STADT STOCKACH OT. WINTERSPÜREN

B - PLAN "IM LICHTBERG II" 2. ÄNDERUNG
 GELÄNDESCHNITT FLSTK. NR. 1173 OST

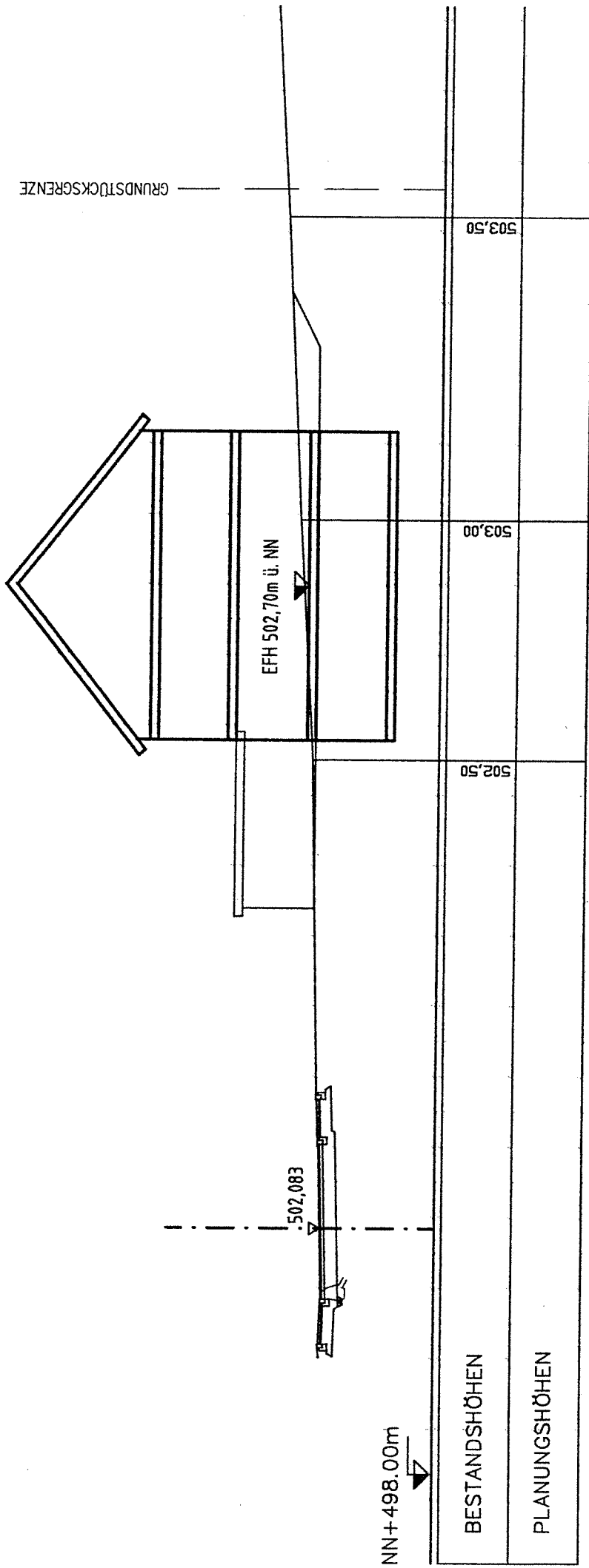
PLAN NR.: DATUM: 28.07.2003 GEÄND.: -
 PROJ.NR.: 0903123 BEARB.: BU / RE MAJST.: 1:200

PLANUNGSBÜRO FISCHER



Stadtplanung
Architektur
 Landschaftsplanung
 Baulanderschließung

79100 FREIBURG, GÜNTERSTALSTR. 32
 TEL. 0761 / 70342-0 FAX. 70342-24



BESTANDSHÖHEN


PLANUNGSHÖHEN

STADT STOCKACH OT. WINTERSPÜREN

B - PLAN "IM LICHTBERG II" 2. ÄNDERUNG
 GELÄNDESCHNITT FLSTK. NR. 1176

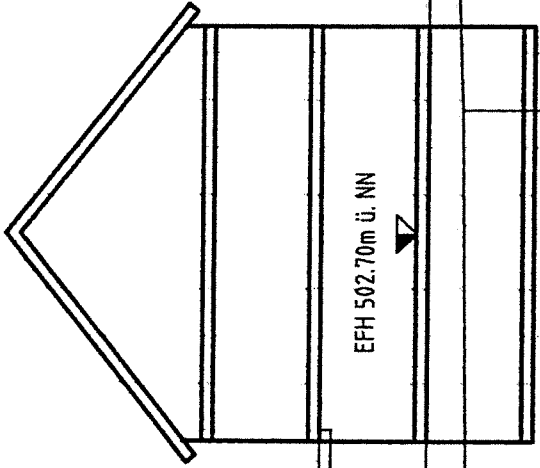
PLAN NR.:	0903123	DATUM:	28.07.2003	GEÄND.:	-
PROJ. NR.:	0903123	BEARB.:	BU / RE	MAßST.:	1 : 200

PLANUNGSBÜRO FISCHER



79100 FREIBURG, GÜNTERSTALSTR. 32
 TEL. 0761 / 70342-0 FAX. 70342-24

Stadtplanung
 Architektur
 Landschaftsplanung
 Bauanderschließung



GRUNDSTÜCKSGRENZE

NN+495.00m

BESTANDSHÖHEN

PLANUNGSHÖHEN

501,50

502,00


502,50

STADT STOCKACH OT. WINTERSPÜREN

B - PLAN "IM LICHTBERG II" 2. ÄNDERUNG
GELÄNDESCHNITT FLSTK. NR. 1177

PLAN NR.:	GEÄND.:
PROJ. NR.: 0903123	HAUST.:
BEARB.: BU / RE	MAST.: 1:200
DATE: 28.07.2003	

PLANUNGSBÜRO FISCHER



Stadtplanung
Architektur
Landschaftsplanung
Baulanderschließung

79100 FREIBURG, GÜNTERSTALSTR. 32
TEL. 0761 / 70342-0 FAX. 70342-24