








Vermeidungsmaßnahmen

-  V 1: Erhalt der Hecke als Einfriedung nach Westen
-  V 2: Erhalt von Einzelbäumen (Empfehlung, Baum-Nr. siehe Text)




Minimierungsmaßnahmen

-  M 1: Verwendung offenerporiger Beläge
-  M 2: Schutz des Oberbodens
-  M 3: Versickerung des anfallenden unbelasteten Niederschlagswassers

Kompensationsmaßnahmen

-  K 1: Pflanzung von Laubbäumen (ohne Standortfestsetzung, 18 Stck.)
-  K 2: Umwandlung einer Nadelbaumreihe in eine standorttypische Hecke

Sonstiges

-  nach § 32 NatSchG BW geschützte Biotope
-  bestehende Grundstücksgrenzen
-  Geltungsbereich Ergänzungssetzung

Maßnahmenplan "Bleiche" Zizenhausen

Gemeinde	Stadt Stockach Adenauerstraße 4 78333 Stockach		
Landkreis	Landkreis Konstanz		
Datum	01.06.2011	Maßstab	M 1:500
Plan-Nr.	1074_1		
Bearbeiter	Irmischer	Blattgröße	A 3
Änderungen			

365° freiraum + umwelt
 Kübler · Seng · Siemensemeyer · Treß
 Freie Garten- und Landschaftsarchitekten, Biologen und Ingenieure
 Klosterstraße 1
 88662 Überlingen
 Telefon 07551 / 94 95 58-0
 Telefax 07551 / 94 95 58-9
 info@365grad.com
 www.365grad.com