


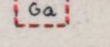







**ERKLÄRUNG**

-  BESTEH. GEBÄUDE
-  GEPLANTE GEBÄUDE
-  ALLGEMEINES WOHNGEBIET
- II B I 2 GESCHOSSE, BERGSEITS 1 GESCHOSS
- 0,4 GRUNDFLÄCHENZAHL
- 0,5 GESCHOSSFLÄCHENZAHL
- o OFFENE BAUWEISE
- 22-30° DACHNEIGUNG
-  GARAGEN
-  STRASSEN  
GEHWEGE
-  BAUGRENZE

Baugebiet	Zahl der Vollgeschosse
Grundflächenzahl	Geschoßflächenzahl
Bauweise	Dachneigung

-  Grenze des räumlichen Geltungsbereichs des Bebauungsplanes
-  Gepl. Grundstücksgrenzen
-  SICHTFLÄCHEN (VON DER BEBAUUNG FREIZUHALTENDE GRUNDSTÜCKE)  
ANPFLANZUNG U. EINFRIEDIGUNG  
MAX. 0,80 METER HOCH.

Genehmigt gem. § 11 des  
Bundesbaugesetzes  
Landratsamt Konstanz  
Konstanz, den 20. JAN. 1978

*Beyer*  
Dr. Böyer  
Rechtsverbindlich seit 10. Febr. 1978



## STADT STOCKACH

### BEBAUUNGSPLAN „SONNENBÜHL STADTTEIL FABRIKFELD“

LAGEPLAN  
Maßstab 1:1000

**STADTBAUAMT**

GEZEICHNET	2.10.74 <i>König</i>
BEARBEITET	
GEÄNDERT	

STOCKACH, DEN 21.5.1976

Stadtbauamt Stockach

*König*  
Bürgermeister

PLAN NR. BZ SO 1