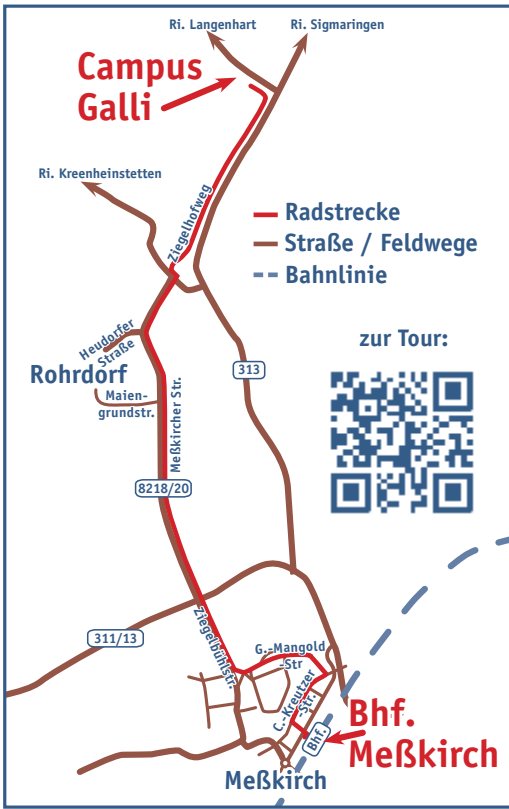


Bahnhof Meßkirch, Klosterbaustelle Campus Galli

Die Strecke mit kl. Steigungen führt über Ortsstraßen und Radwege.



Ankunft Meßkirch:
aus Stockach
9.50 Uhr
12.50 Uhr
aus Mengen
11.26 Uhr
15.26 Uhr
Abfahrt Meßkirch:
nach Mengen
15.26 Uhr
18.26 Uhr
nach Stockach
12.50 Uhr
16.50 Uhr

Strecke: 5,5 km
höchster Punkt: 689 m
niedrigster Punkt: 604 m
Fahrzeit: ca. 25 Min. je Strecke

Wegbeschreibung

- Vom Bahnhof Meßkirch gegenüber in die Schulstraße fahren.
- Rechts in die Conradin-Kreutzer-Straße, auf Höhe der Parkplätze „REWE“ / „Netto“ links auf den Rad- / Fußweg zur Stadthalle. Diesen Weg an der Stadthalle vorbei bis zum Ende (DRK / Kilomarkt Knoll) fahren.
- Links in Graf-Mangold-Straße einbiegen, bis Kreuzung Ziegelbühlstraße fahren (Straßenführung folgen, Rechtsknick vor „Henkel Gartenbau“).
- Rechts auf die Ziegelbühlstraße fahren, nach einigen Metern erreicht man den Radweg nach Rohrdorf.
- In Rohrdorf der Meßkircher Straße (Vorfahrtsstraße) bis Kreuzung Kreenheinstetter Straße folgen.
- Kreenheinstetter Straße überqueren und gegenüber auf dem Ziegelhofweg weiter fahren (Radweg links der Bundesstraße nach Sigmaringen).
- Bis zur Kreisstraße von Langenhart kommend auf dem Radweg bleiben und dort links zum Campus Galli Parkplatz fahren.

Ab Rohrdorf können Sie dem Radwegweiser „Campus Galli“ folgen.

Campus Galli - karolingische Klosterstadt Meßkirch e.V.

Vor genau 10 Jahren begannen Handwerker mit dem Bau der frühmittelalterlichen Klosteranlage. Seit diesem Jahr ist die große Klosterscheune fertig, und damit das erste große Gebäude des St. Galler Klosterplans begehbar. Nach einer Phase des Holzbaus entsteht mit der Errichtung des Nebengebäudes im Abtshof das erste Steingebäude.

Geöffnet vom 1.04. bis 6.11.2022, von 10 bis 18 Uhr (ab 30.10. bis 17 Uhr), Montag Ruhetag (außer an Feiertagen). Mit tagesaktuellem Bahnticket 3 € Rabatt auf den reg. Eintritt.

Campus Galli, Hackenberg 92, 88605 Meßkirch, Tel. 0 75 75 / 2 06 14 23, booking@campus-galli.de

Bahnhof Mengen, Keltenmuseum, Heuneburg-Stadt Pyrene

Keltenmuseum & Heuneburg-Stadt Pyrene

Das **Keltenmuseum** befindet sich in **Hundersingen**, Binzwanger Straße 14. Es zeigt originale Funde jahrelanger Ausgrabungen rund um die Heuneburg.

Zwei Kilometer entfernt liegt der älteste namentlich erwähnte Ort Deutschlands: die **Keltenstadt Pyrene**.

Wegbeschreibung

Die Strecke führt familienfreundlich, relativ eben von Mengen zeitweise an der Donau entlang nach Hundersingen. In Hundersingen ist eine starke Steigung zu bewältigen.

- Vor dem Bahnhofsvorplatz stehend links, stadtauswärts fahren. Geh- und Radweg links der Straße benutzen (wird zum Radweg).
- Unter den Brücken durch, dem Radweg-Schild Blochingen folgen bis zur Donaubrücke, rechts der Donau bleiben, dem Radweg-Schild Hundersingen/Blochingen folgen (Straße überqueren).
- Nach knapp 3 km dem Schild Hundersingen folgen.
- Bis Hundersingen dem grünen Radwegschild folgen.
- Die Donau in Hundersingen Donau-Brücke ortseinwärts überqueren (Radwegschild Hundersingen, Bingen/Heuneburg).
- In Hundersingen dem Wegweiser Heuneburg Museum folgen.
- Oben von der Vorfahrtsstraße rechts abbiegen Richtung Heuneburg/ Binzwangen.
- Wegweiser Freilichtmuseum Heuneburg
- **Keltenmuseum** wenige Meter weiter auf der rechten Seite.
- zur **Stadt Pyrene** rechts fahren (Baumburgstraße) bis Ortsausgang
- nach ca. 150 Metern (nach Schild Station 8) links bis zur K8261
- rechts abbiegen auf die K8261 bis zur Heuneburg.

Öffnungszeiten Heuneburgmuseum Hundersingen

1.04. bis 1.11.2022 dienstags bis sonntags sowie feiertags
 10 bis 16 Uhr (letzter Einlass: 15.30 Uhr)

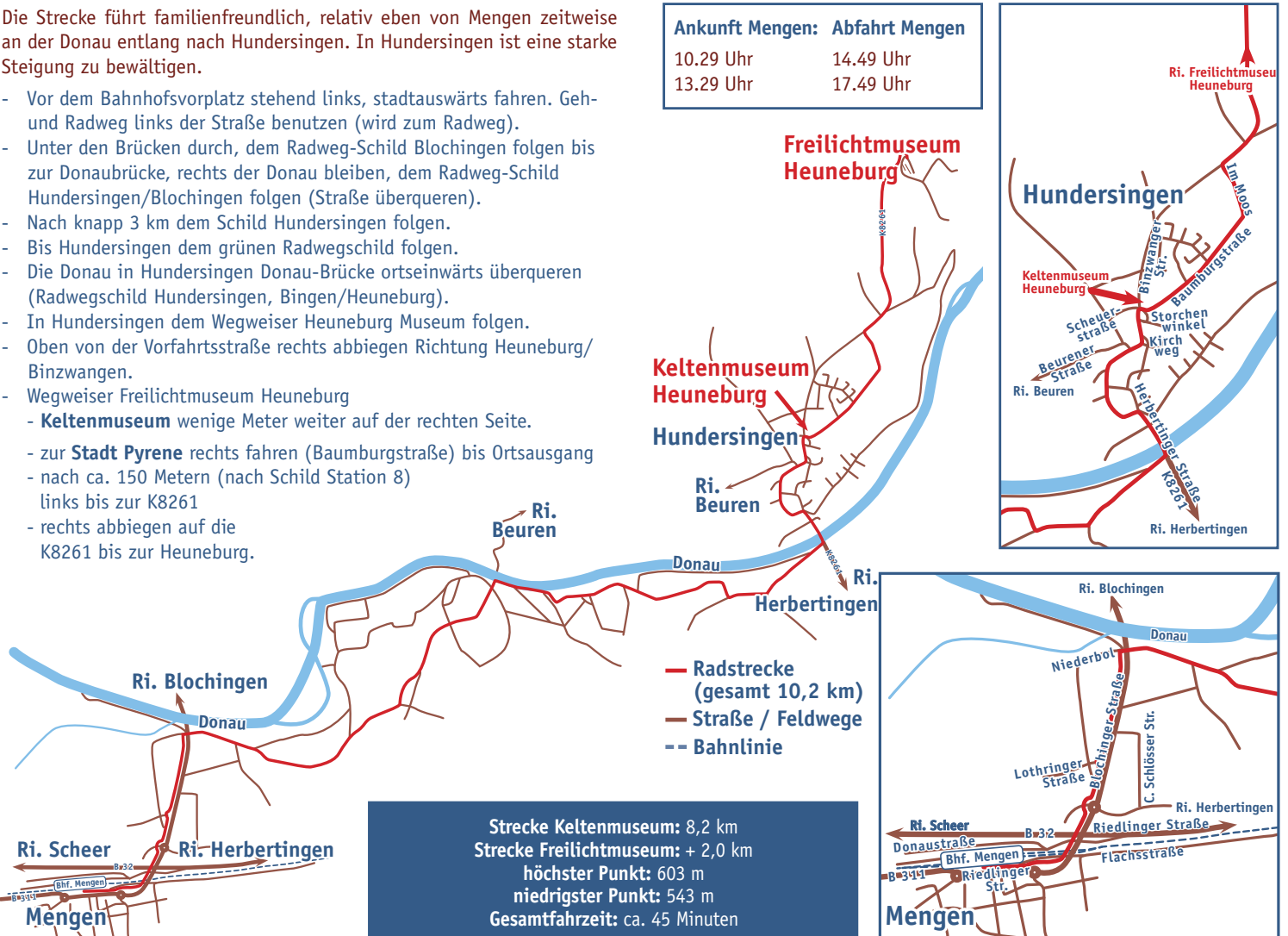
Öffnungszeiten Heuneburg-Stadt Pyrene

1.04. bis 1.11.2022 dienstags bis sonntags sowie feiertags
 10 bis 17 Uhr (letzter Einlass: 16.30 Uhr)

zur Tour:



Ankunft Mengen:	Abfahrt Mengen
10.29 Uhr	14.49 Uhr
13.29 Uhr	17.49 Uhr



Strecke Keltenmuseum: 8,2 km
Strecke Freilichtmuseum: + 2,0 km
höchster Punkt: 603 m
niedrigster Punkt: 543 m
Gesamtfahrzeit: ca. 45 Minuten

Mit zwei Bahnen durch drei Ländle

Mit Biberbahn und Räuberbahn und Rad rund um den oberen Linzgau

Eine Rundfahrt mit Bahn und Rad zwischen Meßkirch und dem mittelalterlichen Pfullendorf! Erleben Sie mit der Biberbahn und der Räuberbahn zwei wunderschöne Nebenbahnen auf reaktivierten Gleisen. Sie können diese Rundtour von Richtung Meßkirch aus oder von Richtung Aulendorf / Pfullendorf aus starten.

Die Rad-Bahntour startet am Bahnhof Meßkirch

Ankunft Meßkirch (Biberbahn)

aus Stockach 9.50 Uhr 12.50 Uhr
aus Mengen 11.26 Uhr

Weiter mit dem Fahrrad nach Pfullendorf (Bahnhof) über den neu ausgeschilderten Radweg, über den Schnerkinger Spitz (Jacobs-Weg nach Wald).

Die Fahrzeit beträgt cirka 1,25 Std.

Ab Pfullendorf Weiterfahrt mit den Zug bis Mengen.

Abfahrt Pfullendorf (Räuberbahn)

10.18 Uhr 14.18 Uhr

Ankunft Altshausen (Räuberbahn)

11.06 Uhr 15.06 Uhr

Abfahrt Altshausen in Richtung Mengen (DB)

11.13 Uhr 15.13 Uhr oder stündl. später

Ankunft Mengen (DB)

11.43 Uhr 15.43 Uhr oder stündl. später

Von Mengen Rückfahrt mit dem Rad entlang dem Biberbahn-Radweg nach Menningen, Meßkirch oder weiter.

Fahrzeit nach Menningen: 1,5 Std.,
nach Meßkirch: 2 Std.

Rückfahrt

Biberbahn nach
Stockach

Abfahrt in

- Mengen 17.49 Uhr
- Menningen 18.17 Uhr
- Meßkirch 18.26 Uhr
- Bichtlingen 18.31 Uhr
- Sauldorf 18.37 Uhr

Stockach an
19.03 Uhr

zur Tour:



Der Ablauf dieser Rad-Rundtour wird durch die Abfahrtszeiten der drei Bahnen festgelegt. Individuelle Abweichungen müssen selbst mit den Fahrplänen der drei Bahnen koordiniert werden.



Campus Galli

Heuneburg-Stadt Pyrene


Biberbahn-Radweg

Rad- und Wanderfreunde aufgepasst!

Seit 2022 haben wir für Sie die Strecke entlang der Bahnlinie ausgeschildert.

Der Biberbahn-Radweg führt durch die **Naturlandschaften, Orte und historischen Städte** an der Ablach.

Und da die **Fahrradmitnahme in unseren Zügen kostenlos** ist, können sie bequem umsteigen: Vom Zug aufs Rad, vom Rad in den Zug.



Tourenvorschläge stehen für Sie auch auf unserer Internetseite zum Download bereit.

Sauldorf, Ablachquelle, Campus Galli

Wegbeschreibung

- Abfahrt in Sauldorf in Richtung Bahnhof Schwackenreute.
- Am alten Prellbock vorbei, zur Ablachquelle.
- Weiter über Krumbach, Meßkirch und Rohrdorf zum Campus Galli.
- Rückfahrt über Rohrdorf nach Meßkirch.

Ankunft Sauldorf

aus Stockach 9.39 Uhr
12.39 Uhr

aus Mengen 11.37 Uhr

Abfahrt Sauldorf nach Stockach

15.26 Uhr
18.26 Uhr

nach Mengen 16.50 Uhr



zur Tour:



Gesamtstrecke: 35,1 km
Steigung: 270 m
Gesamtfahrzeit: ca. 3 Std.

Mindestens 2,5 Stunden
Aufenthalt
auf Campus Galli einplanen.



Radtouren

- ▶ Biberbahn-Radweg
- ▶ Mit zwei Bahnen durch drei Ländle
- ▶ Sauldorf, Ablachquelle, Campus Galli
- ▶ Bahnhof Meßkirch, Klosterbaustelle Campus Galli
- ▶ Bahnhof Mengen, Keltenmuseum, Heuneburg-Stadt Pyrene

www.biberbahn.de/radtouren

