

Stadt Stockach
Fortschreibung Lärmaktionsplan in Runde 4 (2022/2024)

Maßnahmenliste zur Lärminderung

Ortslage	Straße	Lfd. Nr.	Abschnitt von	Abschnitt bis	Länge	Maßnahme	Betroffenheit ÖV	Zuständigkeit
Kernstadt	B14 Tuttlinger Straße	M1	B313 (Kreisverkehr)	Mühlenweg	150 m	lärmmindernder Fahrbahnbelag	nein	RP Freiburg
		M2	B313 (Kreisverkehr)	Mühlenweg	150 m	Tempo 30 Tag & Nacht	Linienbusverkehr auf 150 m	Stadt Stockach
	B31 Goethestraße	vorh.	B313 (Kreisverkehr)	Gaswerkstraße	135 m	lärmmindernder Fahrbahnbelag (AC11)		
		M3	Gaswerkstraße	L194 (Kreisverkehr)	175 m	lärmmindernder Fahrbahnbelag	nein	RP Freiburg
		M4	B313 (Kreisverkehr)	L194 (Kreisverkehr)	310 m	Tempo 30 Tag & Nacht	Linienbusverkehr auf 310 m	Stadt Stockach
	B31 Ludwigshafener Straße	M5	L194 (Kreisverkehr)	Waldstraße	140 m	lärmmindernder Fahrbahnbelag	nein	RP Freiburg
		vorh.	Waldstraße	Am Hermannsberg	370 m	lärmmindernder Fahrbahnbelag (AC11)		
		M6	Am Hermannsberg	Dietsche	430 m	lärmmindernder Fahrbahnbelag	nein	RP Freiburg
		M7	L194 (Kreisverkehr)	Am Hermannsberg	510 m	Tempo 30 Tag & Nacht	Linienbusverkehr auf 510 m	Stadt Stockach
	B313 Heinrich-Fahr-Straße	vorh.	B31 (Lichtsignalanlage)	Aachenstraße (Kreisverkehr)	500 m	lärmmindernder Fahrbahnbelag (AC11 & SMA8)		
		M8	B31 (Lichtsignalanlage)	Aachenstraße (Kreisverkehr)	500 m	Tempo 30 Tag & Nacht	Linienbusverkehr auf 500 m	Stadt Stockach
	B313 Meßkircher Straße	M9	Aachenstraße (Kreisverkehr)	Höhe Sportplatz Hindelwanger	1.200 m	lärmmindernder Fahrbahnbelag	nein	RP Freiburg
		M10	Aachenstraße (Kreisverkehr)	Höhe Sportplatz Hindelwanger	1.200 m	Tempo 30 Tag & Nacht	Linienbusverkehr auf 1.200 m	Stadt Stockach
	B313 Radolfzeller Straße	M11	B313/L194 (Kreisverkehr)	Industriestraße	460 m	lärmmindernder Fahrbahnbelag	nein	RP Freiburg
vorh.		Industriestraße	B31 (Lichtsignalanlage)	570 m	lärmmindernder Fahrbahnbelag (AC11 & SMA8)			
M12		B313/L194 (Kreisverkehr)	B31 (Lichtsignalanlage)	1.030 m	Tempo 30 Tag & Nacht	Linienbusverkehr auf 1.030 m	Stadt Stockach	
Gemeindestraße Aachen-/Stabelstraße	vorh.	B313 (Kreisverkehr)	L194, Stadtwall	500 m	Durchfahrtsverbot LKW>5t			

Stadt Stockach
Fortschreibung Lärmaktionsplan in Runde 4 (2022/2024)

Maßnahmenliste zur Lärminderung

Ortslage	Straße	Lfd. Nr.	Abschnitt von	Abschnitt bis	Länge	Maßnahme	Betroffenheit ÖV	Zuständigkeit
		M13	B313 (Kreisverkehr)	L194, Stadtwall	500 m	lärmmindernder Fahrbahnbelag	nein	Stadt Stockach
		M14	B313 (Kreisverkehr)	L194, Stadtwall	500 m	Tempo 30 Tag & Nacht	Linienbusverkehr auf 500 m	Stadt Stockach
	Gemeindestraße Hägerweg	vorh.	Aachenstraße	K6180, Tuttlinger Straße	440 m	Durchfahrtsverbot LKW>5t		
		vorh.	Aachenstraße	K6180, Tuttlinger Straße	440 m	Tempo 30 Tag & Nacht		
		M15	Aachenstraße	K6180, Tuttlinger Straße	440 m	lärmmindernder Fahrbahnbelag	nein	Stadt Stockach
	Gemeindestraße Winterspürer Straße	vorh.	L194 (Kreisverkehr)	K6180, Tuttlinger Straße	520 m	Durchfahrtsverbot LKW>5t		
		vorh.	L194 (Kreisverkehr)	K6180, Tuttlinger Straße	520 m	Tempo 30 Tag & Nacht		
		M16	Jahnweg	K6180, Tuttlinger Straße	270 m	lärmmindernder Fahrbahnbelag	nein	Stadt Stockach
	K6180 Tuttlinger Straße	vorh.	K6180 (Kreisverkehr)	Höhe Haus Tuttlinger Straße 17	390 m	Tempo 30 (Schule) Mo-Fr von 7:00-18:00 Uhr		
		M17	K6180 Zoznegger Straße	Conradin-Kreutzer- Straße	270 m	lärmmindernder Fahrbahnbelag	nein	LRA Konstanz
		M18	K6180 Zoznegger Straße	Lugoweg	560 m	Tempo 30 Tag & Nacht	Linienbusverkehr auf 560 m	Stadt Stockach
	K6180 Zoznegger Straße	vorh.	K6180 Tuttlinger Straße	Höhenstraße	415 m	Tempo 30 Tag & Nacht		
		M19	K6180 Tuttlinger Straße	Heideweg	850 m	lärmmindernder Fahrbahnbelag	nein	LRA Konstanz
		M20	Höhenstraße	Zufahrt Zoznegger Str./Höhe Haus 60	210 m	Weiterführung Tempo 30 Tag & Nacht	Linienbusverkehr auf 210 m	Stadt Stockach
	L194 Dill-/Goethstraße und Stadtwall	vorh.	Talstraße	Höhe Haus Dillstraße 15	380 m	Tempo 30 (Schule) Mo-Fr von 7:00-18:00 Uhr		
		M21	B31/L194 (Kreisverkehr)	L194 (Kreisverkehr)	920 m	lärmmindernder Fahrbahnbelag	nein	RP Freiburg
		M22	B31/L194 (Kreisverkehr)	L194 (Kreisverkehr)	920 m	Tempo 30 Tag & Nacht	Linienbusverkehr auf 920 m	Stadt Stockach
	L194 Winterspürer Straße	M23	L194 (Kreisverkehr)	Am Osterholz	280 m	lärmmindernder Fahrbahnbelag	nein	RP Freiburg

Stadt Stockach
Fortschreibung Lärmaktionsplan in Runde 4 (2022/2024)

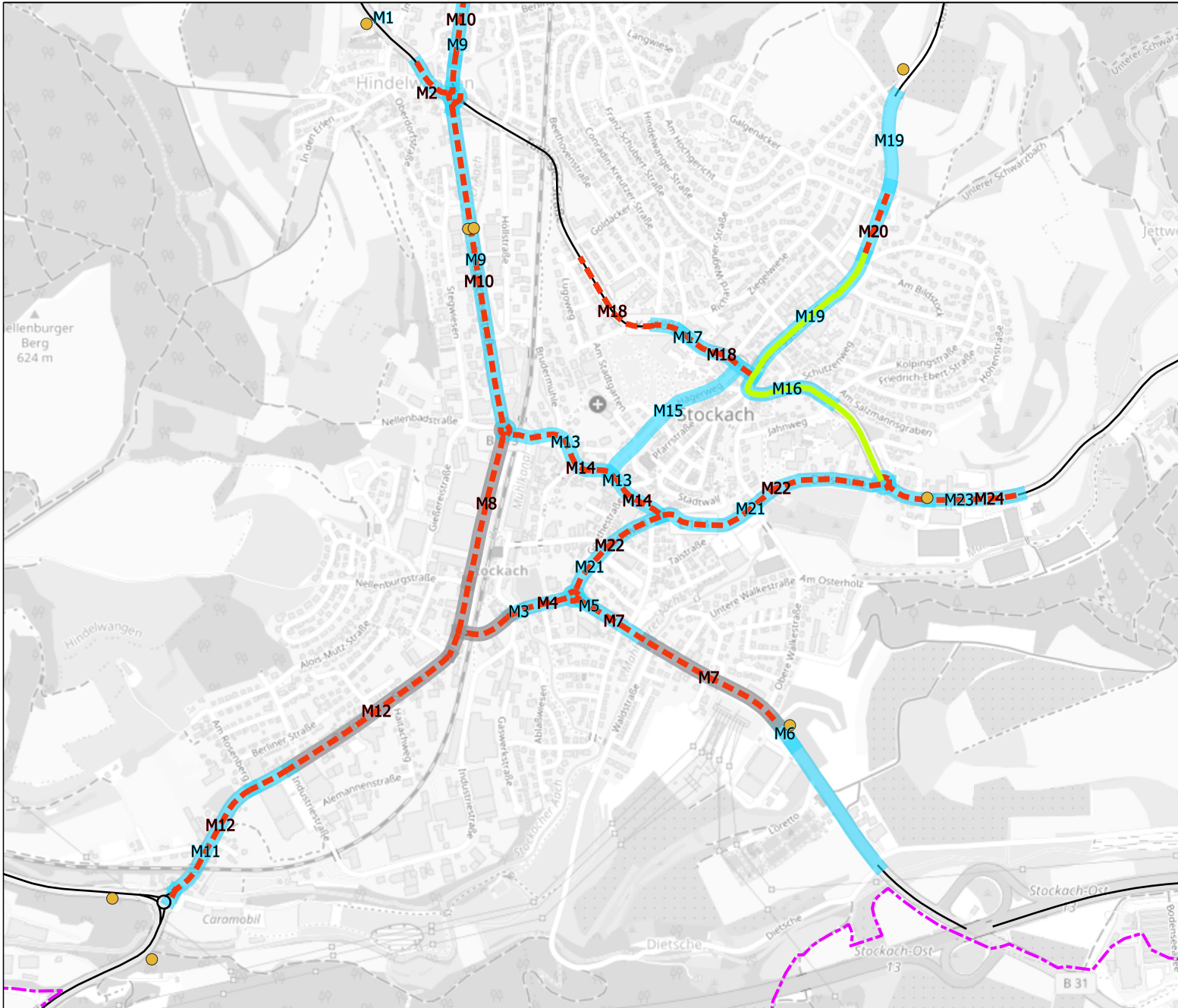
Maßnahmenliste zur Lärminderung

Ortslage	Straße	Lfd. Nr.	Abschnitt von	Abschnitt bis	Länge	Maßnahme	Betroffenheit ÖV	Zuständigkeit
		M24	L194 (Kreisverkehr)	Am Osterholz	280 m	Tempo 30 Tag & Nacht	Linienbusverkehr auf 280 m	Stadt Stockach
Nord	B313 Hoppetenzell	vorh.	Höhe Brehalden	Schorenweg	430 m	lärmmindernder Fahrbahnbelag (AC11)		
		M25	Schorenweg	Ortstafel/Nord	300 m	lärmmindernder Fahrbahnbelag	nein	RP Freiburg
		M26	Höhe Brehalden	Ortstafel/Nord	730 m	Tempo 30 Tag & Nacht	Linienbusverkehr auf 730 m	Stadt Stockach
	B14 Windegg	vorh.	Höhe Haus Tuttlinger Straße 141	Ortstafel/Nord	150 m	lärmmindernder Fahrbahnbelag (AC11)		
		M27	Windegger Straße	Höhe Haus Tuttlinger Straße 141	370 m	lärmmindernder Fahrbahnbelag	nein	RP Freiburg
	B313 Zizenhausen	vorh.	Höhe Haus Meßkircher Str. 101	Zufahrt Lange Straße	170 m	lärmmindernder Fahrbahnbelag (AC11)		
		vorh.	Bahnhofplatz	Höhe Haus Meßkircher Str. 148	400 m	lärmmindernder Fahrbahnbelag (AC11)		
		vorh.	Schmelzstraße	Ortstafel/Nord (und weiter)	220 m	lärmmindernder Fahrbahnbelag (AC11)		
		M28	Zufahrt Lange Straße	Bahnhofplatz	910 m	lärmmindernder Fahrbahnbelag	nein	RP Freiburg
		M29	Höhe Haus Meßkircher Str. 148	Schmelzstraße	200 m	lärmmindernder Fahrbahnbelag	nein	RP Freiburg
		M30	Höhe Haus Meßkircher Str. 101	Ortstafel/Nord	1.890 m	Tempo 30 Tag & Nacht	Linienbusverkehr auf 1.890 m	Stadt Stockach
		M31	Ortstafel/Nord	Höhe Haus Hubweg 81	130 m	Weiterführung T50 Tag & Nacht	Linienbusverkehr auf 130 m	Stadt Stockach
	Mahlspüren/ Hegau	keine Betroffenheiten über den Auslösewerten / Ermessenslenkungswerten --> keine Lärmsanierungsmaßnahmen notwendig						
Raihaslach	keine Betroffenheiten über den Auslösewerten / Ermessenslenkungswerten --> keine Lärmsanierungsmaßnahmen notwendig							
Ost	L194 Mahlspüren/Tal	M32	Ortstafel West	Rahneggstraße	450 m	lärmmindernder Fahrbahnbelag	nein	RP Freiburg
		M33	Höhe Brücke Mahlspürer Aacr	Rahneggstraße	410 m	Tempo 30 Tag & Nacht	Linienbusverkehr auf 410 m	Stadt Stockach
	L194 Winterspüren	M34	Höhe Bebauung Untere Weinhalde	Höhe Lichtberghalle	930 m	lärmmindernder Fahrbahnbelag	nein	RP Freiburg

Stadt Stockach
Fortschreibung Lärmaktionsplan in Runde 4 (2022/2024)

Maßnahmenliste zur Lärminderung

Ortslage	Straße	Lfd. Nr.	Abschnitt von	Abschnitt bis	Länge	Maßnahme	Betroffenheit ÖV	Zuständigkeit
		M35	Höhe Haus Linzgauer Straße 10	Am Lichtberg	460 m	Tempo 30 Tag & Nacht	Linienbusverkehr auf 460 m	Stadt Stockach
Seelfingen	keine Betroffenheiten über den Auslösewerten / Ermessenslenkungswerten --> keine Lärmsanierungsmaßnahmen notwendig							
Ursaul	keine Betroffenheiten über den Auslösewerten / Ermessenslenkungswerten --> keine Lärmsanierungsmaßnahmen notwendig							
Süd	B34 Espasingen	M36	K6102 Espasinger Straße	B313 Riedstraße	210 m	lärmindernder Fahrbahnbelag	nein	RP Freiburg
		M37	K6102 Espasinger Straße	B313 Riedstraße	210 m	Tempo 30 Tag & Nacht	nein	Stadt Stockach
	B313 Espasingen	M38	Bündtstraße	Höhe Haus Zielstraße 28	520 m	lärmindernder Fahrbahnbelag	nein	RP Freiburg
		M39	Bündtstraße	Höhe Haus Zielstraße 28	520 m	Tempo 30 Tag & Nacht	Linienbusverkehr auf 520 m	Stadt Stockach
	K6165 Wahlwies	M40	Stahringer Straße (nach Bahnübergang	Höhe Haus Leonhardstraße 63	840 m	lärmindernder Fahrbahnbelag	nein	LRA Konstanz

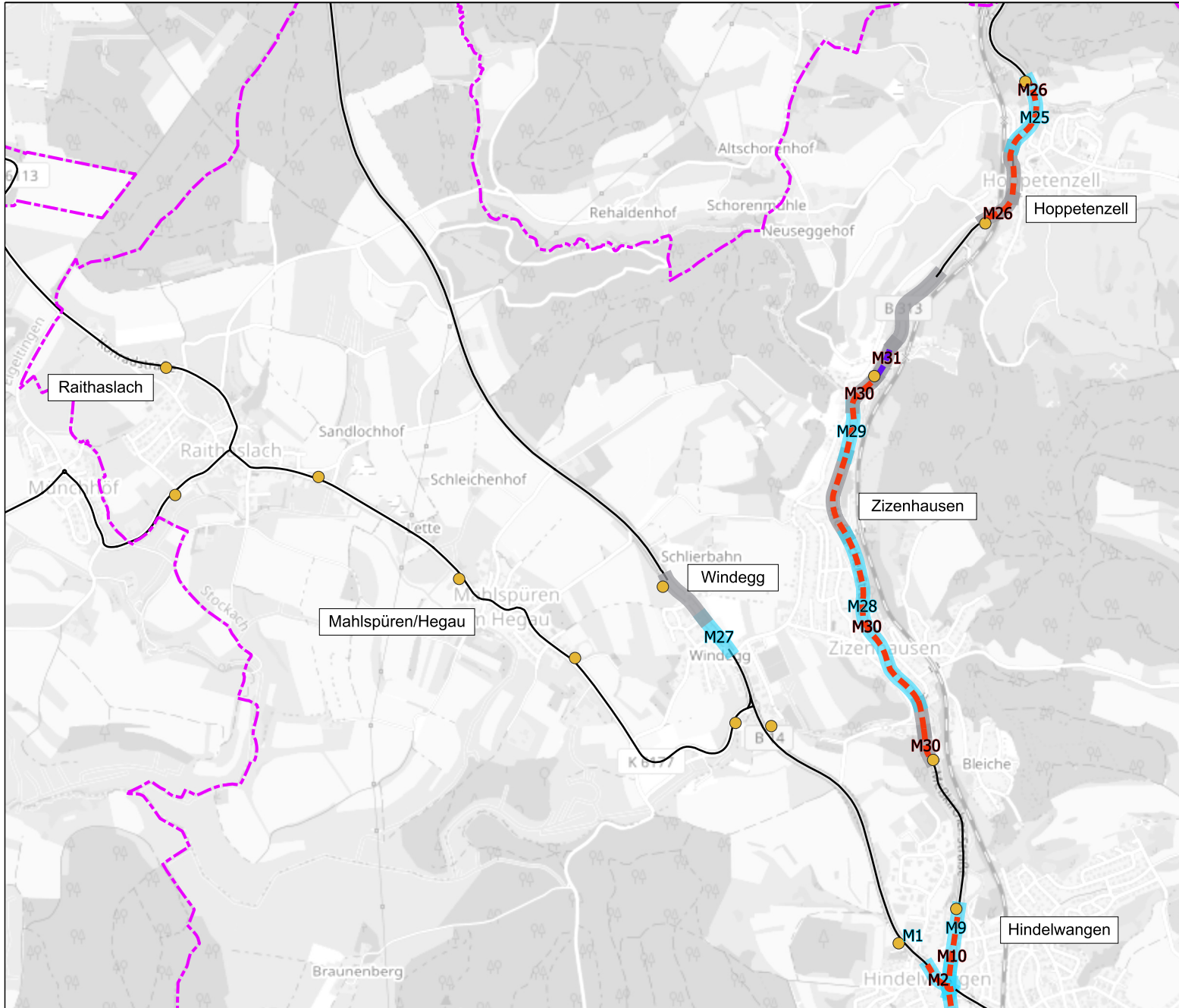


Stadt Stockach
Lärmaktionsplan Runde 4
 Lärmkartierung 2022/2024
 Ausschnitt Stockach-Kernstadt

- Gemeindegrenze**
- Stockach
- Maßnahmenpaket Fahrbahnbelag**
- Bestand
 - Bestand lärmindernder Fahrbahnbelag
 - Einbau lärmindernder Fahrbahnbelag
- Maßnahmenpaket zulässige Höchstgeschwindigkeit**
- Tempo 30
 - Bestand Tempo 30
- Ortstafel**
-

Hintergrundkarte und Straßennetz auf Grundlage von:
 ©OpenStreetMap Mitwirkende

0 250 500 m



Stadt Stockach
Lärmaktionsplan Runde 4
 Lärmkartierung 2022/2024
 Ausschnitt Stockach-Nord

Gemeindegrenze

Stockach

Maßnahmenpaket Fahrbahnbelag

Bestand
 Bestand lärmindernder Fahrbahnbelag
 Einbau lärmindernder Fahrbahnbelag

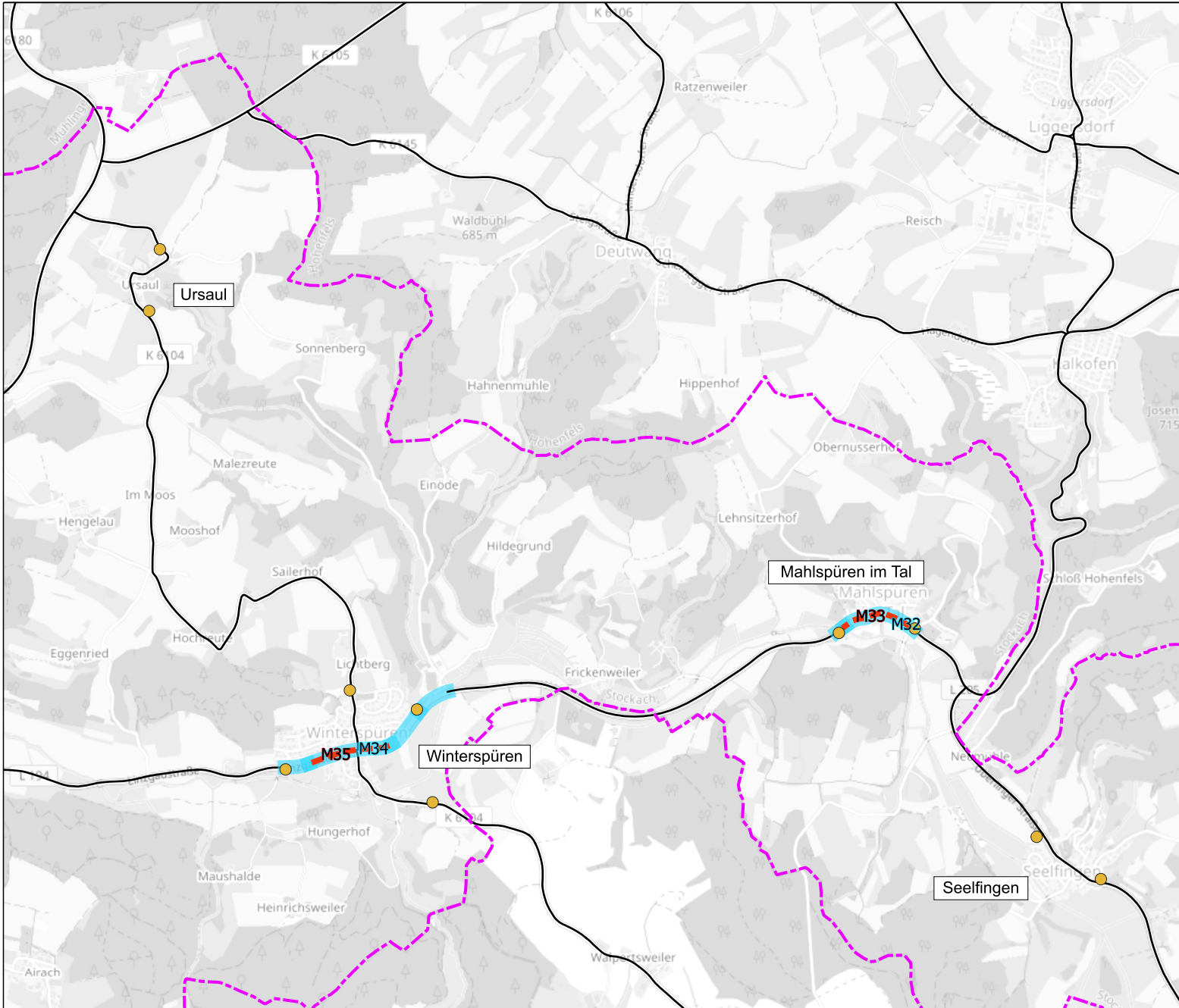
Maßnahmenpaket zulässige Höchstgeschwindigkeit

Tempo 30
 Tempo 50

Ortstafel

Hintergrundkarte und Straßennetz auf Grundlage von:
 ©OpenStreetMap Mitwirkende

0 250 500 750 1.000 m



Stadt Stockach
Lärmaktionsplan Runde 4
 Lärmkartierung 2022/2024
 Ausschnitt Stockach-Ost

Gemeindegrenze

Stockach

Maßnahmenpaket Fahrbahnbelag

Bestand

Einbau lärmmindernder Fahrbahnbelag

Maßnahmenpaket zulässige Höchstgeschwindigkeit

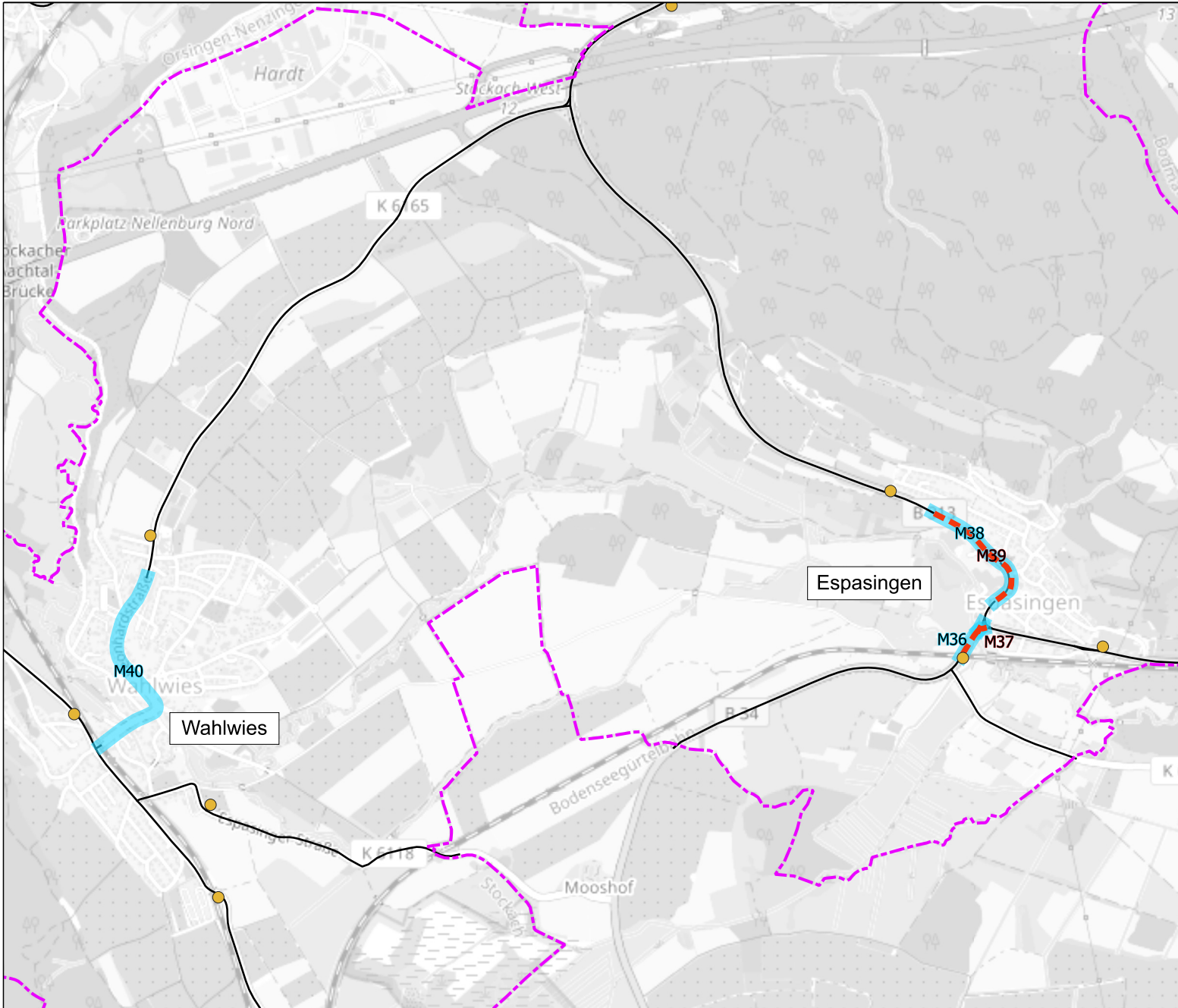
Tempo 30

Ortstafel

Hintergrundkarte und Straßennetz auf Grundlage von:
 ©OpenStreetMap Mitwirkende

0 250 500 750 1.000 1.250 m





Stadt Stockach
Lärmaktionsplan Runde 4
 Lärmkartierung 2022/2024
 Ausschnitt Stockach-Süd

Gemeindegrenze

Stockach

Maßnahmenpaket Fahrbahnbelag

Bestand

Einbau lärmindernder Fahrbahnbelag

Maßnahmenpaket zulässige Höchstgeschwindigkeiten

Tempo 30

Ortstafel

Hintergrundkarte und Straßennetz auf Grundlage von:
 ©OpenStreetMap Mitwirkende

0 250 500 750 m

