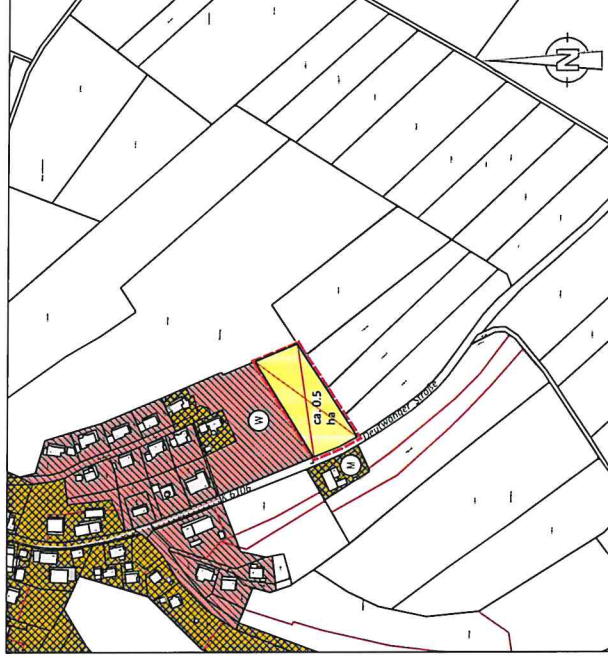
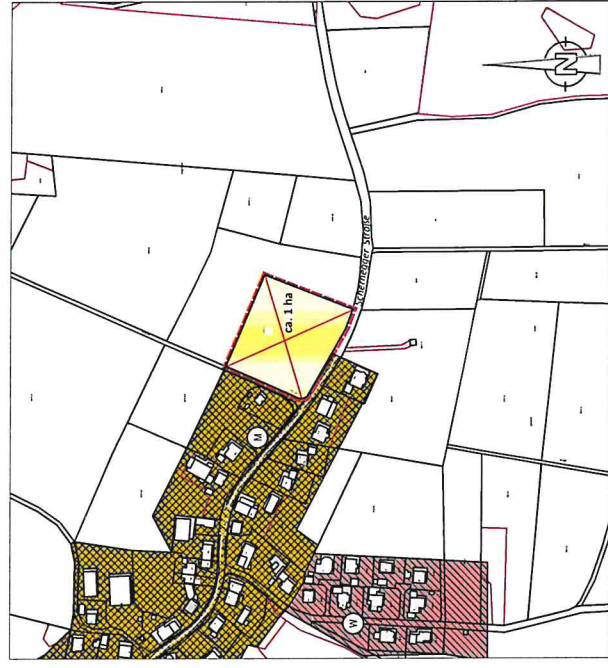



Gemarkung Liggersdorf, Flurst.211/2 (Änderungsbereich 1)
Neuaufnahme von Wohnbaufläche



Gemarkung Mindersdorf, Flurst.191/36 (Änderungsbereich 3)
Herausnahme von Wohnbaufläche



Gemarkung Deutwang, Flurst.157/13 (Änderungsbereich 2)
Herausnahme von Wohnbaufläche

Legende - FNP- Bestand:

Signaturen gemäß der Verordnung über die Ausarbeitung der Bauleitpläne und die Darstellung des Planinhaltes (Planzonenverordnung 1990 - PlanZV 90)

Nachrichtlich:



Wohnbauflächen
(§ 1 Abs.1 Nr.1 BauNVO)



Gemischte Bauflächen
(§ 1 Abs.1 Nr.2 BauNVO)

Legende - FNP- Änderung:



Grenze des räumlichen
Geltungsbereiches der
FNP-Änderung



Geplante
Wohnbauflächen



Herausnahme von
Wohnbauflächen

Vereinbarte Verwaltungsgemeinschaft
der Stadt Stockach und der Gemeinden
Bodman-Ludwigshafen, Eigeltingen,
Hohenfels, Mühlhingen und
Orsingen-Nenzlingen

14. Änderung des Flächennutzungs-
planes - Flächentausch zugunsten
'Röschberg-Süd', Gemarkung
Liggersdorf, Gemeinde Hohenfels

Bestand + geplante Änderungen

PLAN NR.:	GEZEICHNET:	STAND:	FORMAT:	MAßSTAB:
1	CP	01.04.2022	A3	1:5000

HELMUT HORNSTEIN
FREIER LANDSCHAFTSARCHITEKT BDLA - STADTPLANER SRL
LANDSCHAFTSARCHITEKTUR, STADT- UND UMWELTPLANUNG
AUFRIEDER STR. 25 88662 UNTERREIN/RODENSE TEL. 07551/9150-3 FAX 9150-4