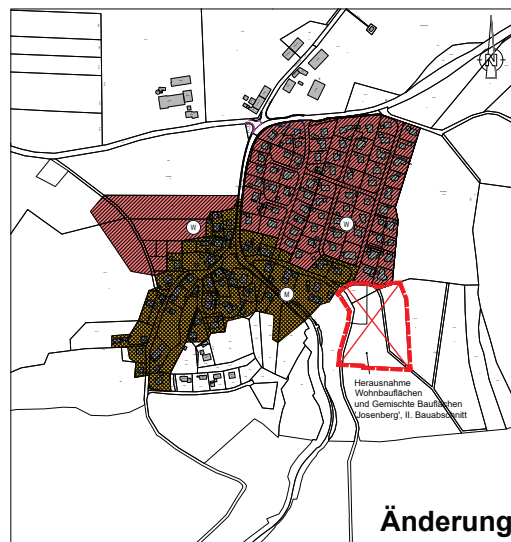


Bestand




Änderung


Herausnahme
Wohnbauflächen
und Gemischte Bauflächen
Josenberg, II. Bauabschnitt

Signaturen gemäß der Verordnung über die Ausarbeitung der Bauleitpläne und die Darstellung des Planinhaltes (Planzeichenverordnung 1990 - PlanzV 90)


Legende - FNP- Bestand:


Nachrichtlich:

 Wohnbauflächen (§ 1 Abs.1 Nr.1 BauNVO)

 Gemischte Bauflächen (§ 1 Abs.1 Nr.2 BauNVO)

Legende - FNP- Änderung:

 Grenze des räumlichen Geltungsbereiches der FNP-Änderung

 Herausnahme von Flächen

Vereinbarte Verwaltungsgemeinschaft der Stadt Stockach und der Gemeinden Bodman-Ludwigshafen, Eigeltingen, Hohenfels, Mühlingen und Orsingen-Nenzingen

**35. Änderung des Flächennutzungsplanes Flächentausch zugunsten 'Röschberg-Süd', Gemarkung Liggersdorf
Gemeinde Hohenfels**

Bestand + geplante Änderungen
Änderungsbereich 1 (Josenberg, OT Kalkofen)

Plan Nr.:	Gezeichnet:	Stand:	Format:	Maßstab:
1	CP	06.11.2024		1:5000

Helmut Hornstein
Freier Landschaftsarchitekt BDLA Stadtplaner SRL
Landschaftsarchitektur, Stadt-, und Umweltplanung
Aufkircher Str. 25 88662 Überlingen/Bodensee Tel. 07551/915043 Fax 915044