



Signaturen gemäß der Verordnung über die Ausarbeitung der Bauleitpläne und die Darstellung des Planinhaltes (Planzeichenverordnung 1990 - PlanzV 90)


**Legende - FNP- Bestand:**

**Nachrichtlich:**

 Gemischte Bauflächen (§ 1 Abs.1 Nr.2 BauNVO)

 Wohnbauflächen (§ 1 Abs.1 Nr.1 BauNVO)

**Legende - FNP- Änderung:**

 Grenze des räumlichen Geltungsbereiches der FNP-Änderung

 Geplante Wohnbauflächen

**Vereinbarte Verwaltungsgemeinschaft der Stadt Stockach und der Gemeinden Bodman-Ludwigshafen, Eigeltingen, Hohenfels, Mühlingen und Orsingen-Nenzingen**

**35. Änderung des Flächennutzungsplanes Flächentausch zugunsten 'Röschberg-Süd', Gemarkung Liggersdorf Gemeinde Hohenfels Bestand + geplante Änderungen Änderungsbereich 2 (Röschberg)**

Plan Nr.:	Gezeichnet:	Stand:	Format:	Maßstab:
1	CP	06.11.2024		1:5000

**Helmut Hornstein**  
 Freier Landschaftsarchitekt BDLA Stadtplaner SRL  
 Landschaftsarchitektur, Stadt-, und Umweltplanung  
 Aufkircher Str. 25 88662 Überlingen/Bodensee Tel. 07551/915043 Fax 915044