





Legende - FNP- Bestand:

-  Gemischte Bauflächen
(§ 1 Abs.1 Nr.2 BauNVO)
-  Wohnbauflächen
(§ 1 Abs.1 Nr.1 BauNVO)

Legende - FNP- Änderung:

-  Grenze des räumlichen
Geltungsbereiches der
FNP-Änderung
-  Geplante Wohnbauflächen

Vereinbarte Verwaltungsgemeinschaft
der Stadt Stockach und der Gemeinden
Bodman-Ludwigshafen, Eigeltingen, Hohenfels, Mühlingen und
Orsingen-Nenzingen

33. Änderung des Flächennutzungsplanes Wohnbaufläche 'Kai',
OT Espasingen
Stadt Stockach
Bestand + geplante Änderungen

Plan Nr.:	Gezeichnet:	Stand:	Format:	Maßstab:
1	CP	06.11.2024		1:5000

Helmut Hornstein
Freier Landschaftsarchitekt BDLA Stadtplaner SRL
Landschaftsarchitektur, Stadt-, und Umweltplanung
Aufkircher Str. 25 88662 Überlingen/Bodensee Tel. 07551/915043 Fax 915044