










Bestand

-  Fettwiese mittlerer Standorte (33.41)
-  Zierrasen (60.62)
-  Obstbäume (45.40), Alter ca. 10 Jahre
-  Graben (12.60)
-  Böschung
-  Erschließungsweg (60.22)

Konflikte

-  Vollversiegelung durch Bau des Wohnhauses (60.10)
-  Teilversiegelung durch Erschließungsflächen (60.23)
-  Verlust des Obstbaumbestandes durch Baumaßnahmen

Planung

-  Plangebietsgrenze
-  geplantes Wohnhaus (60.10)
-  anzupflanzende Obstbäume (45.40 zur Gestaltung eines Ortsrandes)
-  K 1: Anlage zweier Kleinstgewässer (13.20) mit ca. 70 - 80 cm Wassertiefe
-  K 1: Zu-, Verbindungs- und Ableitungsgraben (temporär wasserführend)
-  K 1: Umwandlung von Fettwiese mittlerer Standorte (33.41) in eine Nasswiese (33.20)
- V 1** V 1: Fachgerechte Lagerung des Oberbodens
- V 2** V 2: Dezentrale Versickerung anfallenden Niederschlagswassers
- V 3** V 3: Fachgerechter Umgang mit Gefahrenstoffen und Abfall
- M 1** M 1: Tiefenlockerung verdichteten Bodens
- M 2** M 2: Pflanzung einer Obstbaumreihe (45.40)
- M 3** M 3: Verwendung offenerporiger Beläge

Projekt			
Flurstücke 547 und 320, Gemarkung Mahlspüren i.T. / Seelfingen, Stadt Stockach			
Eingriffs-Kompensations-Bilanzierung			
Bauherr			
Plan Bestands- Konfliktplan			
Datum	01. April 2008	Maßstab	M 1:500
		Plan-Nr.	801/1
Bearbeiter	Kübler/ Koschka	Blattgröße	A2
		Änderungen	—
365° freiraum + umwelt Kübler Seng Siemensmeyer Treß Freie Garten- und Landschaftsarchitekten, Biologen und Ingenieure			
Klosterstraße 1 88662 Überlingen	Telefon 07551 / 94 95 58-0 Telefax 07551 / 94 95 58-9	info@365grad.com www.365grad.com	